






**- Modélisation hydraulique -**  
**Aménagement d'un parc de stationnement**  
**Rue Jean Baptiste Pastor à**  
**Théoule-sur-Mer**







Carte 4a

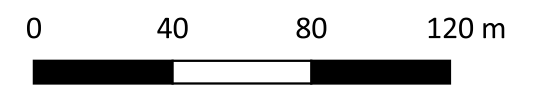
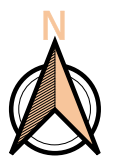
Hauteurs d'eau maximales  
 modélisées pour la crue centennale  
 en situation projetée au droit du  
 projet

**Légende**

-  Emprise du projet
-  Emprise du bâtiment
-  Parcelles

Hauteurs d'eau maximales (m)

-  0.00 - 0.05
-  0.05 - 0.25
-  0.25 - 0.50
-  0.5 - 0.75
-  0.75 - 1.0
-  > 1.0



Ref : 21AGS130 - SR

**Demandeur**



Mairie de la commune de  
 Théoule sur Mer  
 1 Place Général Bertrand  
 06590 Théoule sur Mer

**Auteur d'étude**



Ingénieurs conseils en  
 gestion des eaux de  
 surfaces et de  
 l'environnement  
 www.aquageosphere.com

juillet 2022






**- Modélisation hydraulique -**  
**Aménagement d'un parc de stationnement**  
**Rue Jean Baptiste Pastor à**  
**Théoule-sur-Mer**






Carte 4b

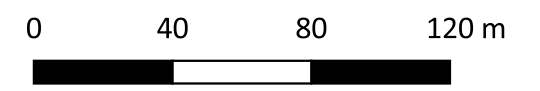
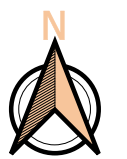
Vitesses maximales des écoulements modélisées pour la crue centennale en situation projetée au droit du projet

**Légende**

-  Emprise du projet
-  Emprise du bâtiment
-  Parcelles

Vitesses maximales des écoulements (m/s)

-  0.0 - 0.5
-  0.5 - 1.0
-  1.0 - 2.0
-  2.0 - 3.0
-  > 3.0



Ref : 21AGS130 - SR

**Demandeur**



Mairie de la commune de  
Théoule sur Mer  
1 Place Général Bertrand  
06590 Théoule sur Mer

**Auteur d'étude**



Ingénieurs conseils en  
gestion des eaux de  
surfaces et de  
l'environnement  
www.aquageosphere.com

juillet 2022






**- Modélisation hydraulique -**  
**Aménagement d'un parc de stationnement**  
**Rue Jean Baptiste Pastor à Théoule-sur-Mer**







Carte 5a

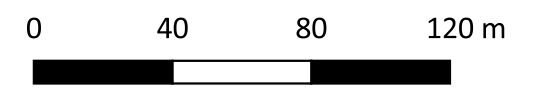
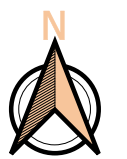
Hauteurs d'eau maximales modélisées pour la crue centennale augmentée de 20% en situation projetée au droit du projet

**Légende**

-  Emprise du projet
-  Emprise du bâtiment
-  Parcelles

Hauteurs d'eau maximales (m)

-  0.00 - 0.05
-  0.05 - 0.25
-  0.25 - 0.50
-  0.5 - 0.75
-  0.75 - 1.0
-  > 1.0



Ref : 21AGS130 - SR

**Demandeur**



Mairie de la commune de  
Théoule sur Mer  
1 Place Général Bertrand  
06590 Théoule sur Mer

**Auteur d'étude**



Ingénieurs conseils en  
gestion des eaux de  
surfaces et de  
l'environnement  
www.aquageosphere.com

juillet 2022